

令和3年9月16日 建設経済委員会

建設経済部 土木課

## 議案説明資料

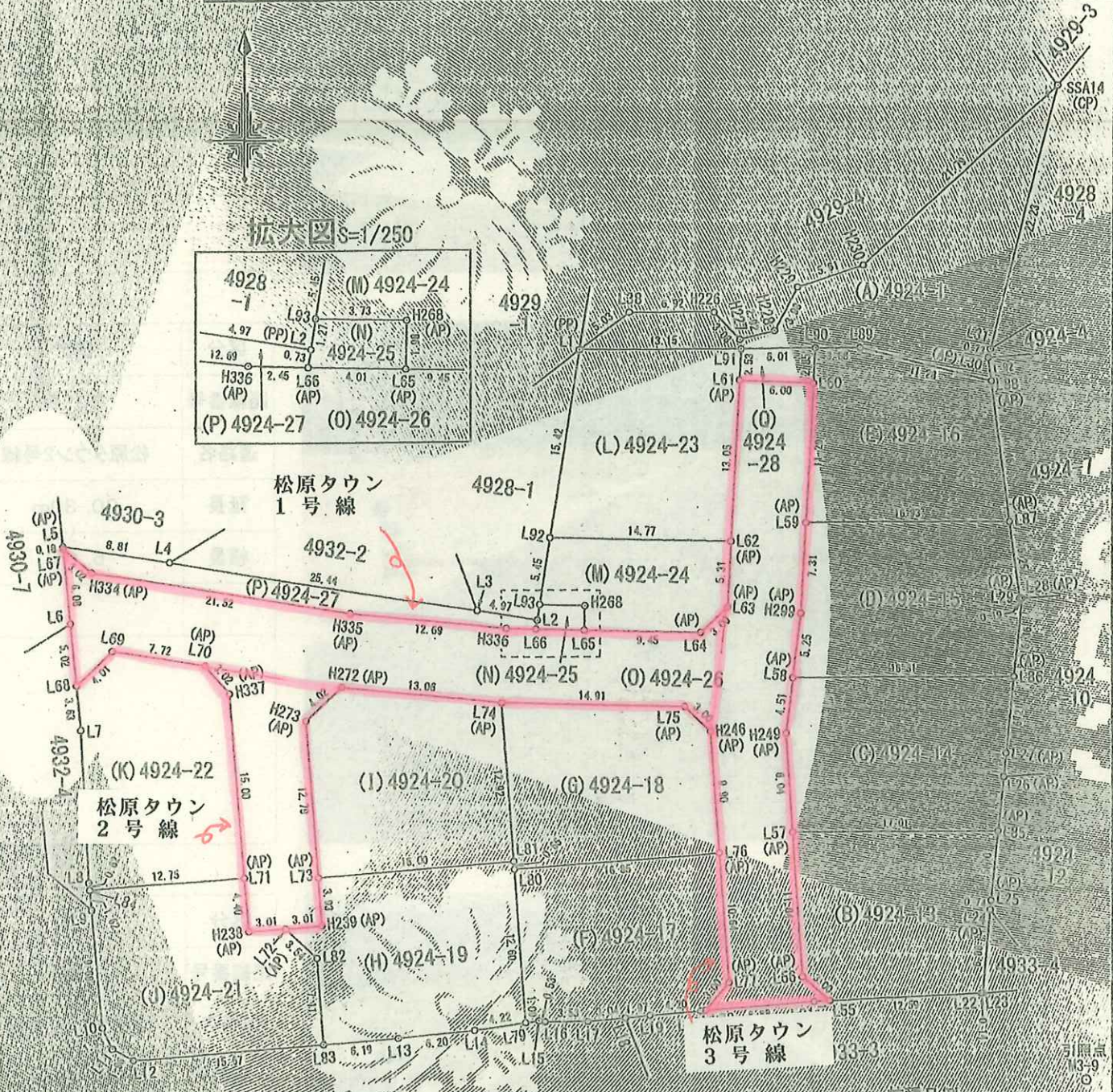
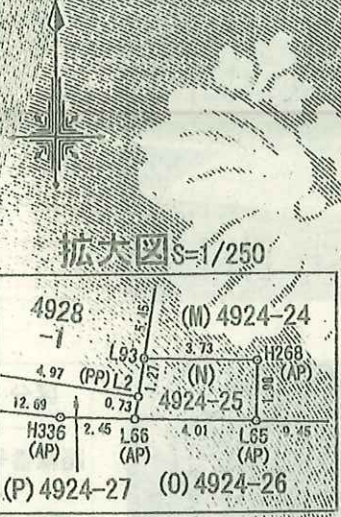
- 1 議案第50号 市道路線の認定について・・・P1
- 2 議案第51号 市道路線の変更について・・・P5

議案第50号資料



地積測量図

地番	4924-1 4924-13から4924-28まで
土地の所在	田川市大字伊田




注記

(G)	コンクリート
(PP)	合衆測量所
(AP)	アルミコート

2月20日

申請人	縮尺	1/500
-----	----	-------

専用)



区分	認定
路線番号	1294
道路名	松原タウン1号線
延長	53.00m
幅員	6.0m



区分	認定
路線番号	1295
道路名	松原タウン2号線
延長	20.30m
幅員	6.0m



区分	認定
路線番号	1296
道路名	松原タウン3号線
延長	51.20m
幅員	6.0m

議案第 5 1 号

市道路線の変更について

次のとおり市道路線を変更するものとする。

令和 3 年 9 月 6 日提出

田川市長 二 場 公 人

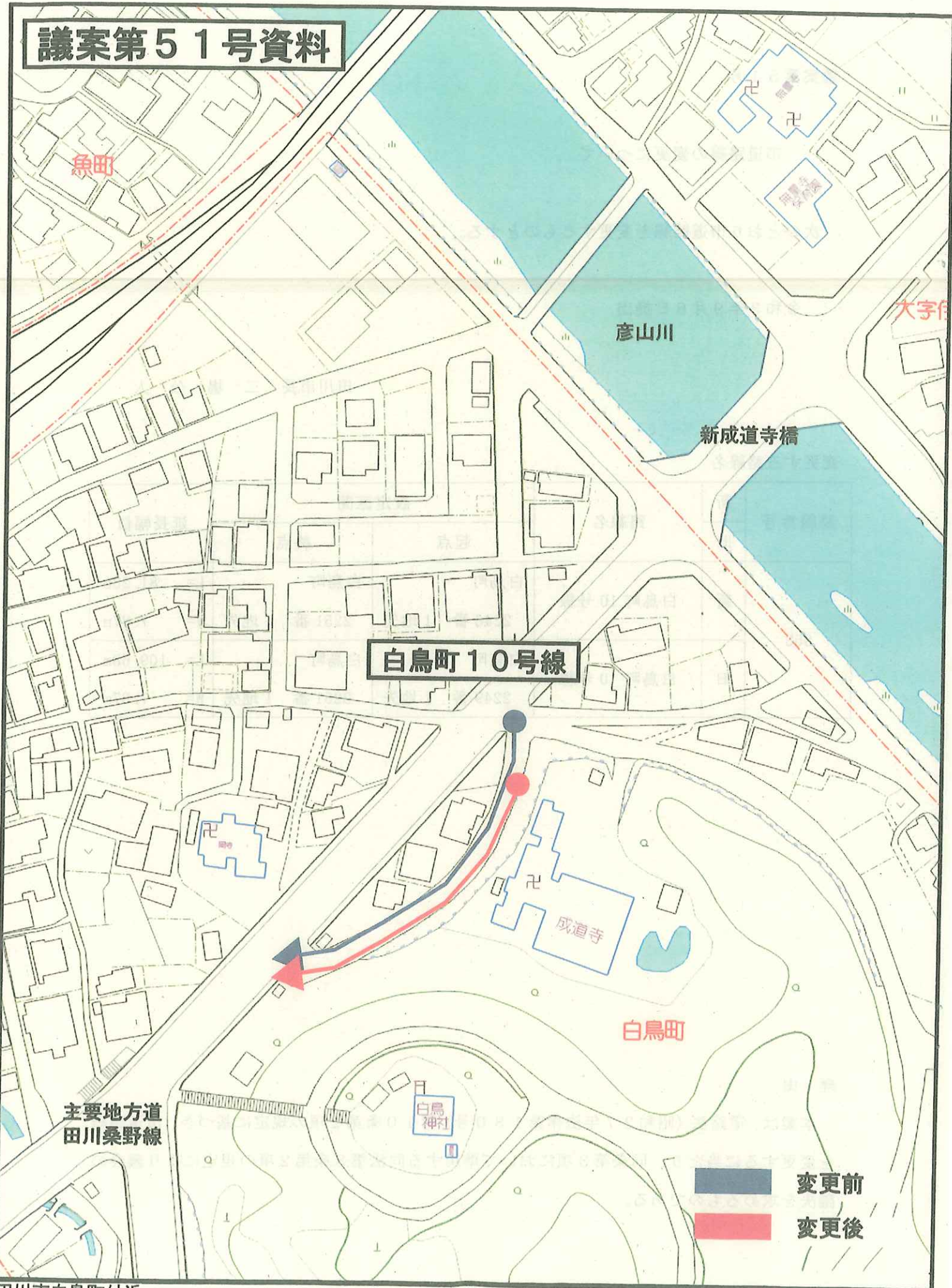
変更する路線名

路線番号	新	路線名	設定区間		延長幅員
	旧		起点	終点	
858	新	白鳥町 10 号線	白鳥町 2246 番 1 地先	白鳥町 2251 番 1 地先	L= 81.28m W= 7.87m
	旧	白鳥町 10 号線	白鳥町 2249 番 1 地先	白鳥町 2251 番 1 地先	L= 109.68m W= 7.87m

理 由

本案は、道路法（昭和 27 年法律第 180 号）第 10 条第 2 項の規定に基づき、市道路線を変更するに当たり、同条第 3 項において準用する同法第 8 条第 2 項の規定により議会の議決を求めるものである。

議案第51号資料

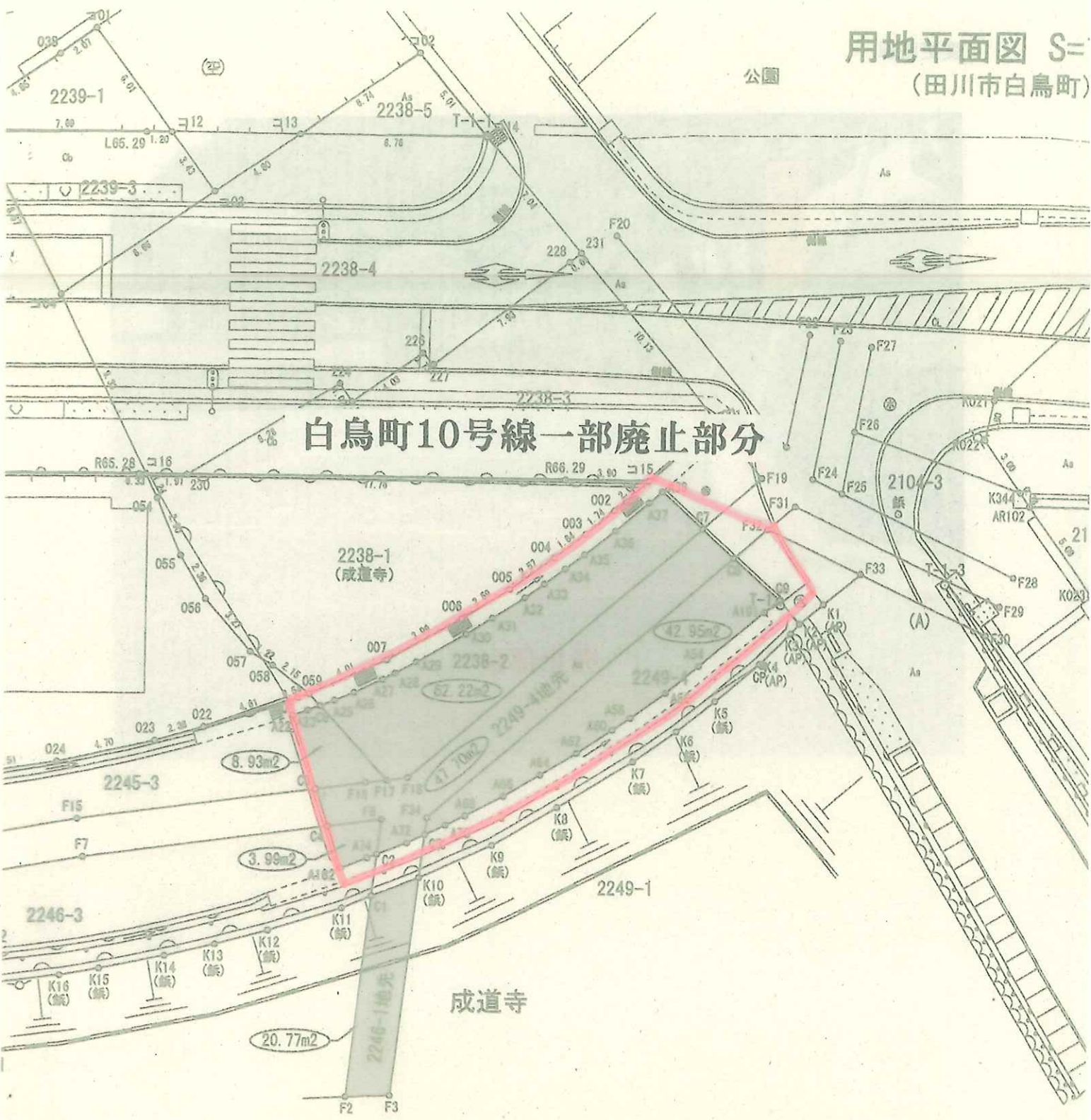


主要地方道  
田川桑野線

白鳥町10号線

変更前  
変更後


用地平面図 S=  
(田川市白鳥町)



白鳥町10号線一部廃止部分

地番	面積(m2)	計
2238-2	62.22	道路部分
2245-3	8.93	165.79
2246-3	3.99	
2249-4	42.95	
2249-4地先	47.70	
2246-1地先	20.77	

変更路線



区	区画番号	用途
1-1	1-1-1	住宅
1-2	1-2-1	住宅
1-3	1-3-1	住宅
1-4	1-4-1	住宅
1-5	1-5-1	住宅
1-6	1-6-1	住宅
1-7	1-7-1	住宅
1-8	1-8-1	住宅