



















凡 例

種 別		容 積 率	高 さ 制 限	最 低
		建 ぺ い 率	外 壁 後 退	敷 地 規 模
	第 1 種 低 層 住 居 専 用 地 域	80・60 50・40	10m 1.0m	200㎡
	第 2 種 低 層 住 居 専 用 地 域	100 50	10m 1.0m	180㎡
	第 1 種 中 高 層 住 居 専 用 地 域	200 60	— —	—
	第 1 種 住 居 地 域	200 60	— —	—
	準 住 居 地 域	200 60	— —	—
	近 隣 商 業 地 域	200 80	— —	—
	商 業 地 域	400 80	— —	—
	準 工 業 地 域	200 60	— —	—
	工 業 地 域	200 60	— —	—
	工 業 専 用 地 域	200 60	— —	—
	建 築 基 準 法 第 22 条 区 域			
	都 市 計 画 公 園			
	都 市 計 画 道 路	図にある3.4.1 は路線番号		
	準 防 火 地 域			
	厚 生 地 区	200 60	— —	—
	汚 物 処 理 場			
	都 市 計 画 法 第 16 条 第 2 項 区 域	大 浦 地 区 計 画		
	都 市 計 画 区 域			

昭和18年11月 3日 都市計画区域決定 (4,080ha)
 昭和60年 7月 1日 用途地域決定
 平成 7年 1月 1日 用途地域一部変更
 平成 8年10月 1日 都市計画区域変更
 (全区域指定5,444ha)
 平成14年 1月29日 用途地域一部変更
 平成24年11月12日 用途地域一部変更