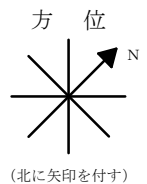
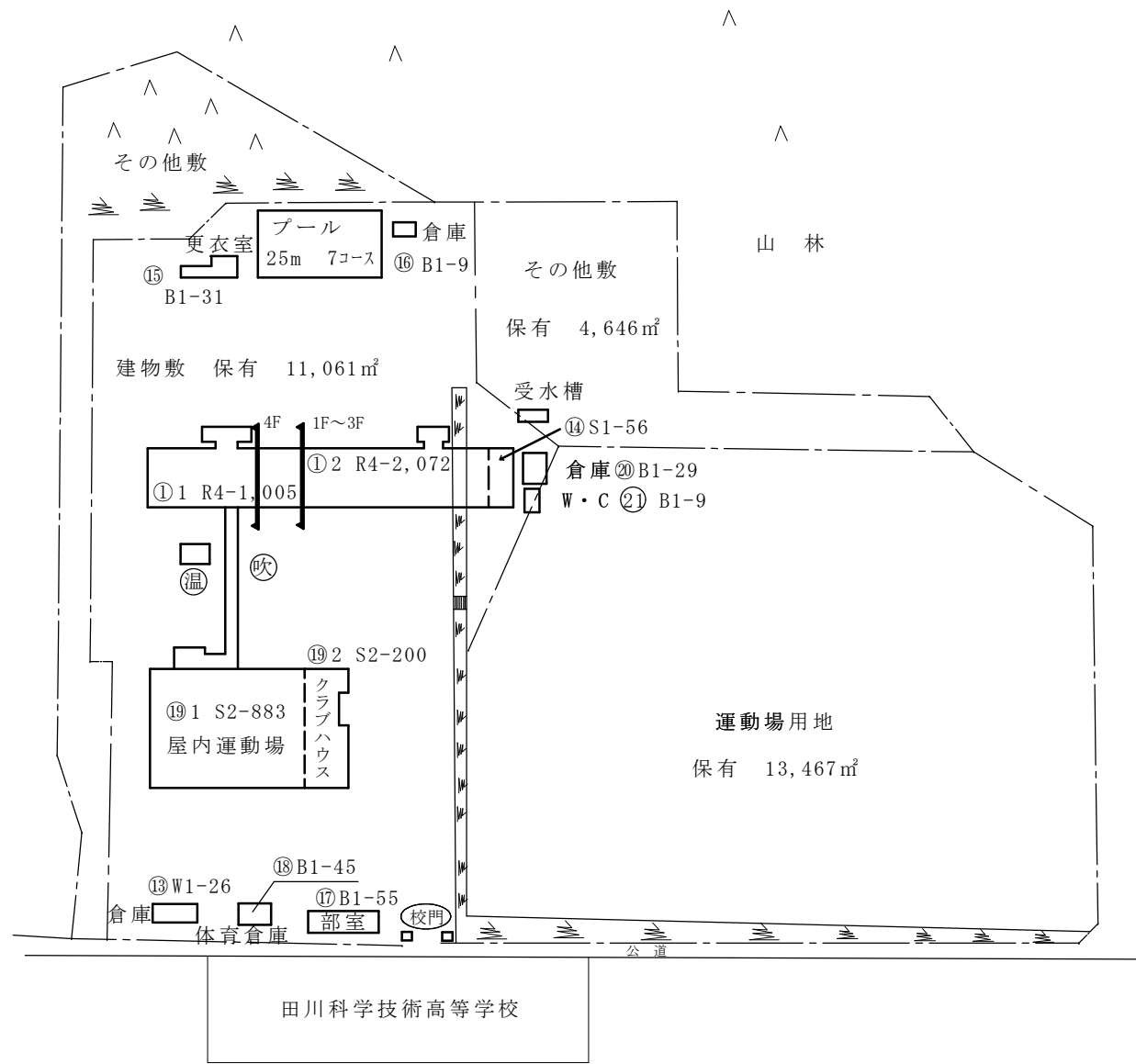


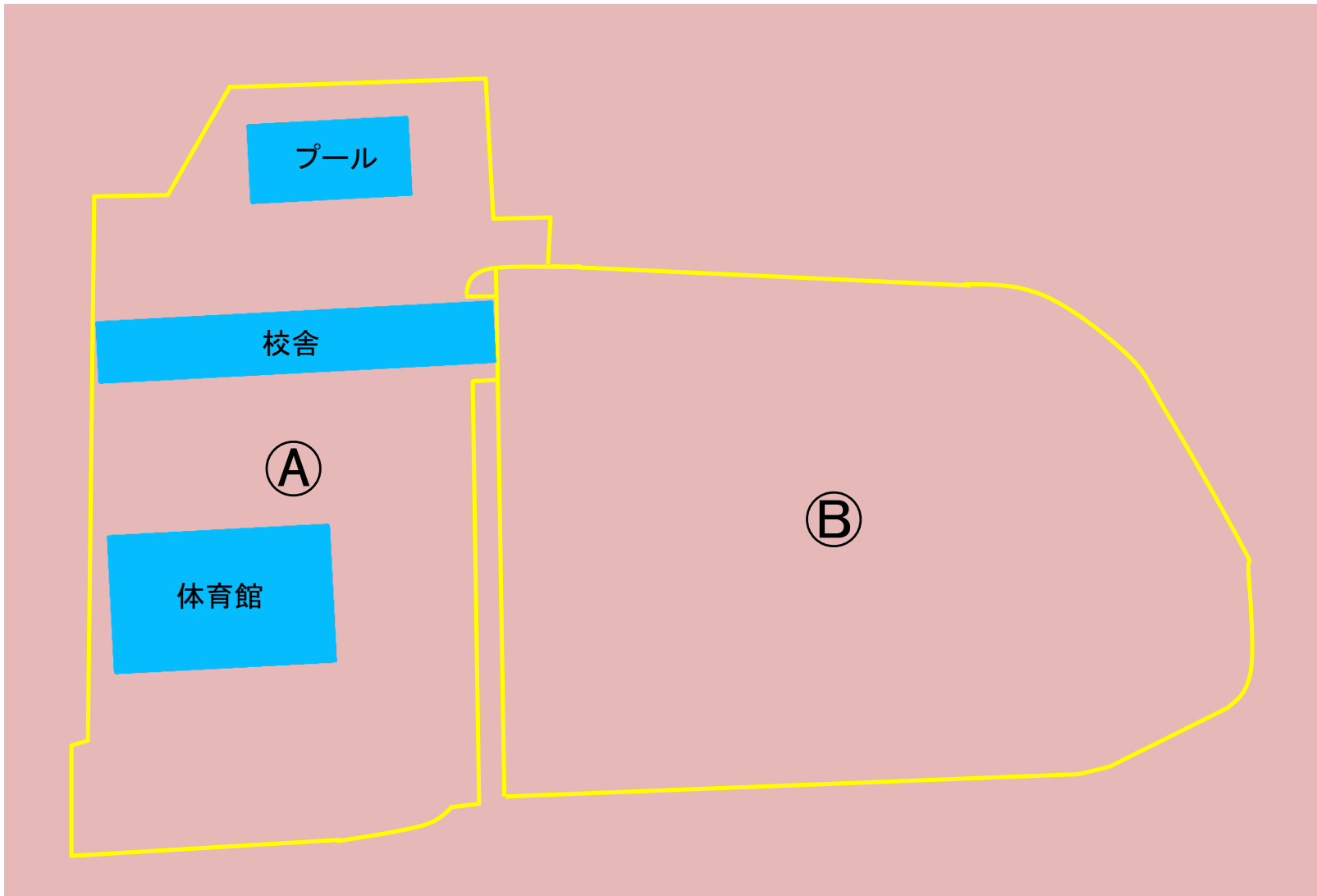
平成27年度

施設の配置図	縮尺	1/1400					学校名	田川中学校			調査番号	(都道府県)	(市町村)	(学校)	整理番号	1102
		0	10	20	30	40		50	m	4		0	2	0		

凡 例	
建 物	
⊖	未とりこわし建物
⊖	危険建物
⊖	借用建物
⊖	一時使用建物
建物以外の工作物	
⊖	自転車置場
⊖	倉庫
⊖	吹き抜けの渡廊下
⊖	温室
⊖	相撲場
⊖	簡易な小規模構造物

九州日通工株
跡地





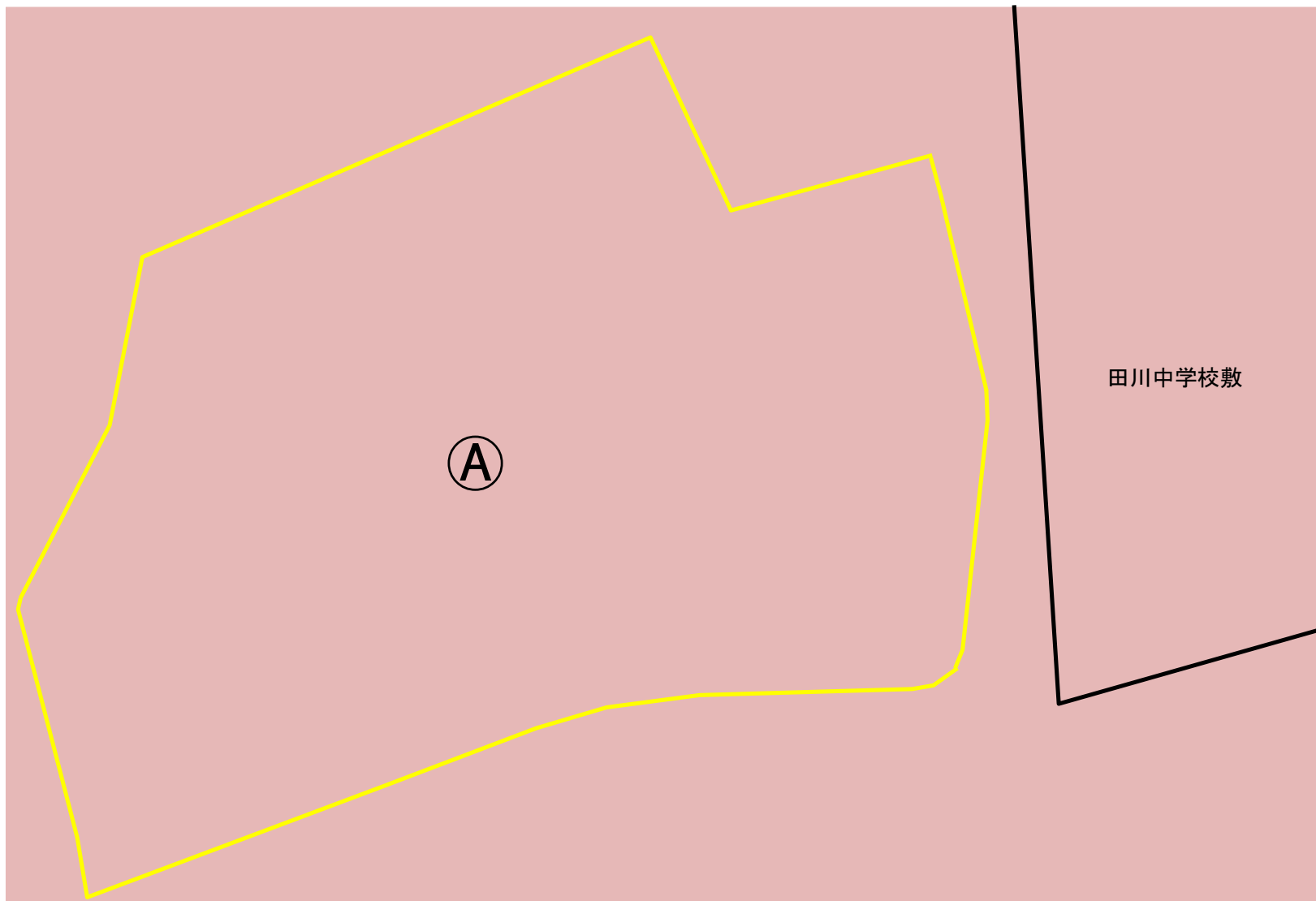
台帳面積	
建物敷	11,061 m ²
運動場敷	13,467 m ²
その他	4,646 m ²
計	29,174 m ²

有効面積 (GIS測定値)	
① 建物敷	11,061 m ²
② 運動場敷	13,467 m ²
③ その他	0 m ²
計	24,528 m ²

有効面積に関する特記事項

建物敷、運動場敷は、台帳面積どおり。その他は法面山林のため有効面積はない。

田川中学校



台帳面積	
	- m ²
	- m ²
	- m ²
計	- m ²

有効面積 (GIS測定値)	
① 運動場敷	26,876 m ²
	- m ²
	- m ²
計	26,876 m ²

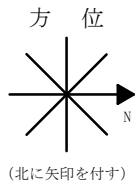
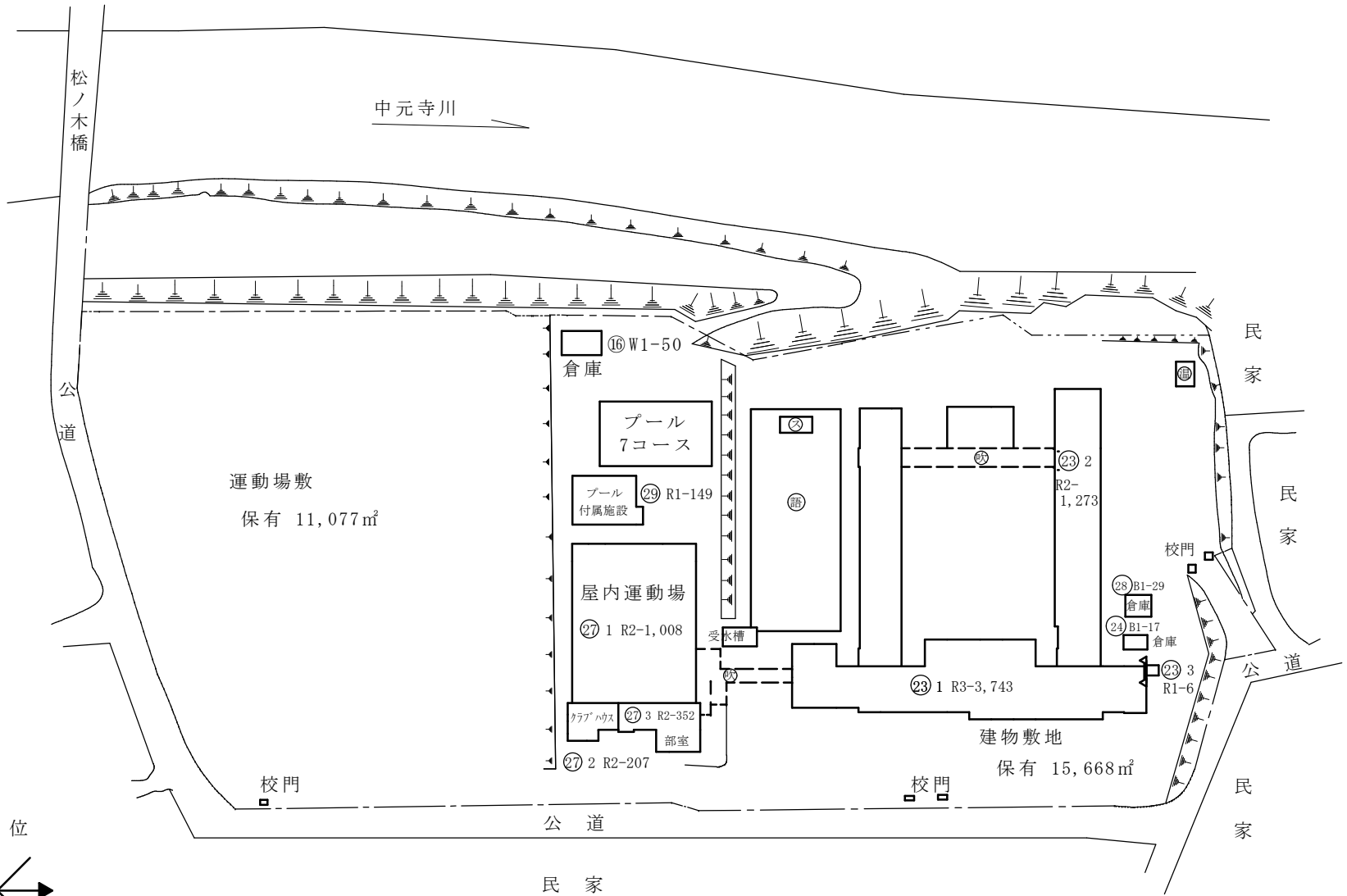
有効面積に関する特記事項

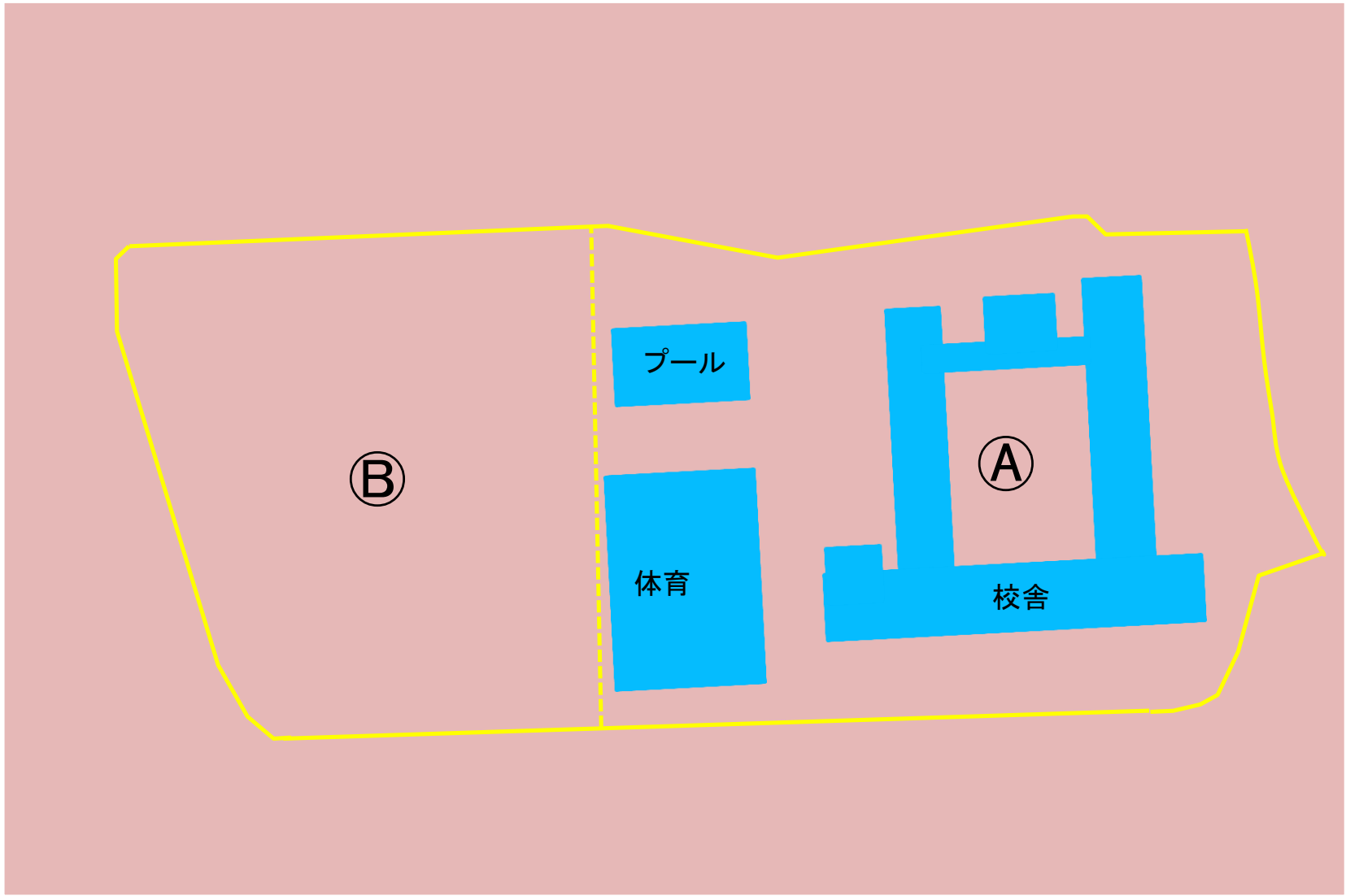
旧日通工跡地 (田川中学校隣接地)

平成27年度

施設の配置図	縮尺	1/1400					学校名	後藤寺中学校	調査番号	(都道府県)	(市町村)	(学校)	整理番号	1101
		4	0	2	0	6				4	0	1		

- 凡 例
- 建 物
- ⊖ 未とりこわし建物
 - ⊕ 危険建物
 - ⊙ 借用建物
 - ⊖ 一時使用建物
- 建物以外の工作物
- ⊙ 自転車置場
 - ⊙ 倉庫
 - ⊙ 吹き抜けの渡廊下
 - ⊙ 温室
 - ⊙ 相撲場
 - ⊙ 簡易な小規模構造物
 - ⊙ ステージ(屋外)
 - ⊙ 語り広場(屋外)





台帳面積	
建物敷	15,668 m ²
運動場敷	11,077 m ²
その他	4,862 m ²
計	31,607 m ²

有効面積 (GIS測定値)	
① 建物敷	16,100 m ²
② 運動場敷	10,645 m ²
③ その他	0 m ²
計	26,745 m ²

有効面積に関する特記事項

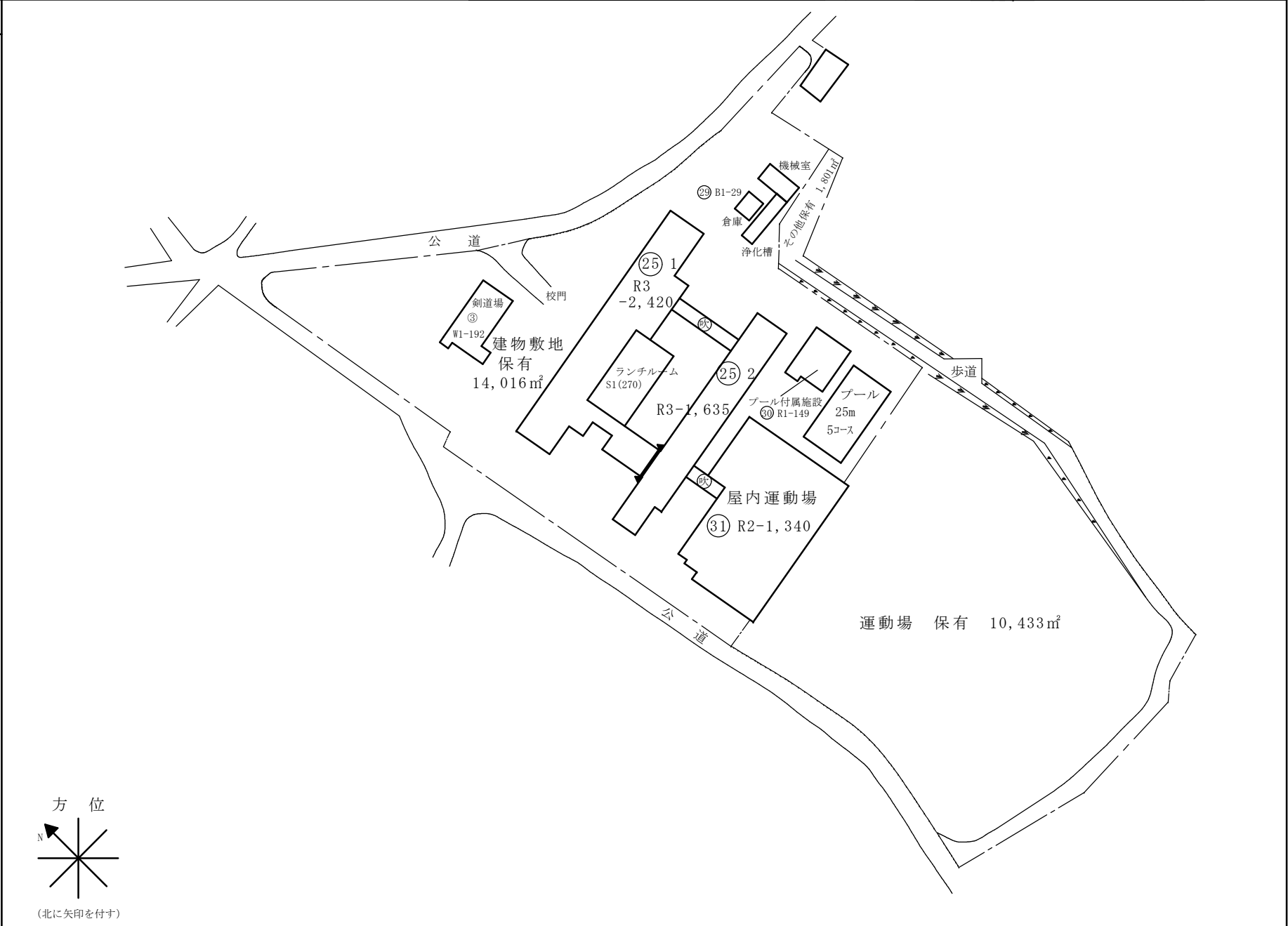
台帳面積と有効面積で、建物敷と運動場敷の面積に相違があるが、2つの合計は同じ。その他は法面山林のため有効面積はない。

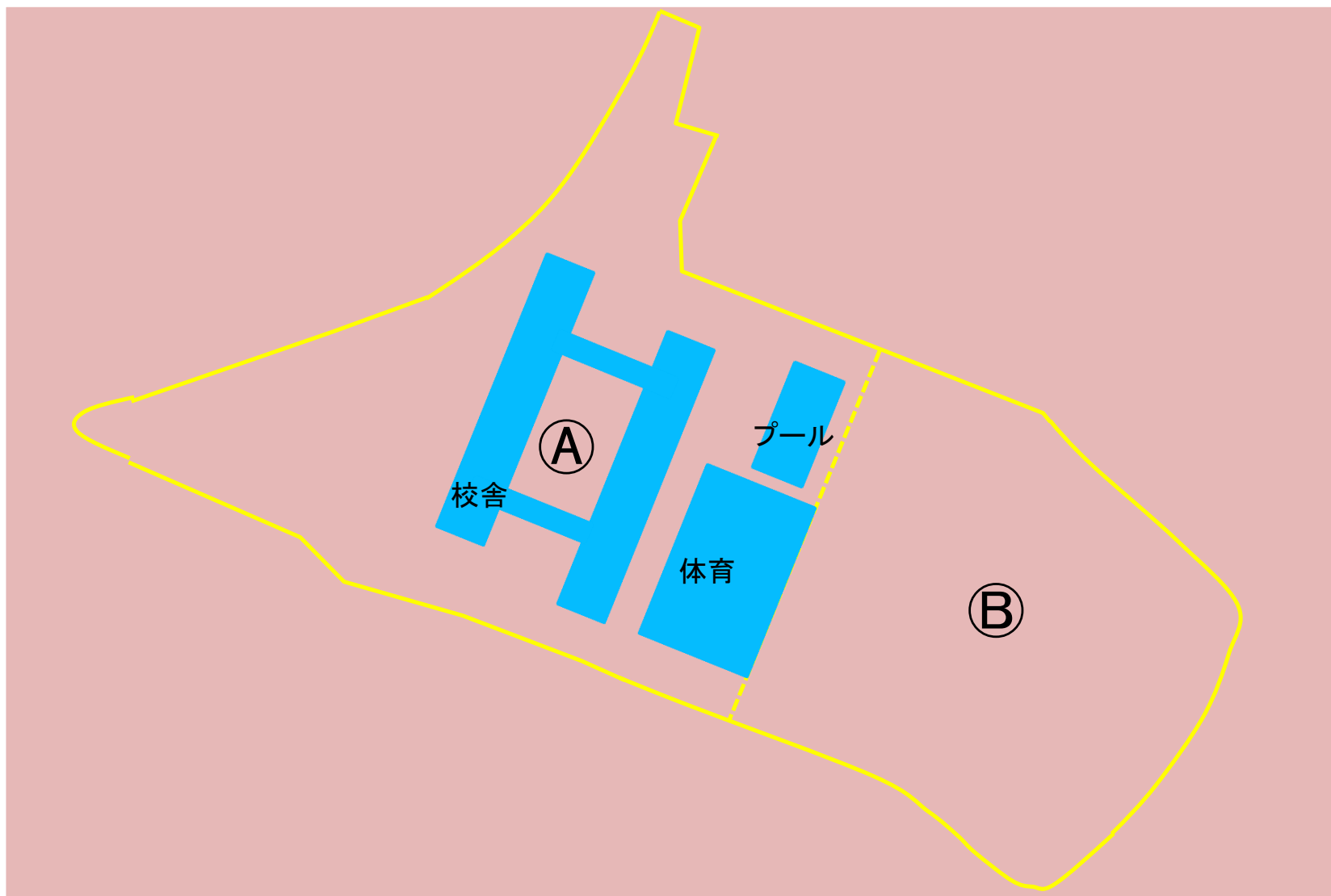
後藤寺中学校

平成27年度

施設の配置図	縮尺	1/1400					学校名	弓削田中学校	調査番号	(都道府県)	(市町村)	(学校)	整理番号
		40	20	6	40	12			1100				

- 凡 例
- 建 物
- 未 未とりこわし建物
 - 危 危険建物
 - 借 借用建物
 - 一 一時使用建物
- 建物以外の工作物
- 自 自転車置場
 - 倉 倉庫
 - 吹 吹き抜けの渡廊下
 - 温 温室
 - 撲 相撲場
 - 簡 簡易な小規模構造物
- 方位
- (北に矢印を付す)





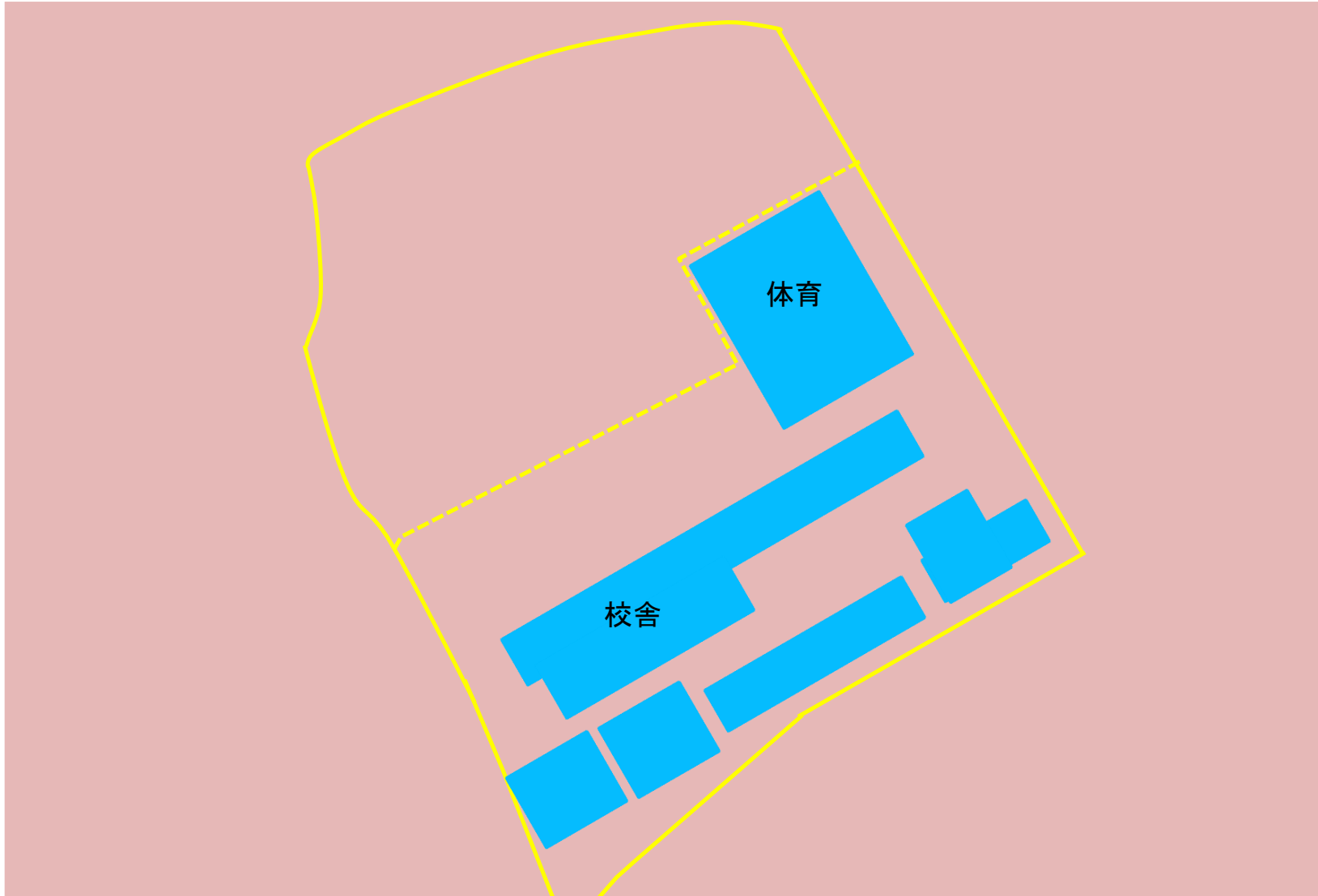
台帳面積	
建物敷	14,016 m ²
運動場敷	10,433 m ²
その他	1,801 m ²
計	26,250 m ²

有効面積 (GIS測定値)	
① 建物敷	14,308 m ²
② 運動場敷	10,141 m ²
③ その他	0 m ²
計	24,449 m ²

有効面積に関する特記事項

台帳面積と有効面積で、建物敷と運動場敷の面積に相違があるが、2つの合計は同じ。その他は法面山林のため有効面積はない。

弓削田中学校



台帳面積	
建物敷他	14,968 m ²
運動場敷	10,937 m ²
	m ²
計	25,905 m ²

有効面積 (GIS測定値)	
① 建物敷	- m ²
② 運動場敷	- m ²
③ その他	- m ²
計	- m ²

有効面積に関する特記事項

田川市GISは、市外の面積を計測できない。航空写真のとおり、法面山林がなく、有効面積はほぼ台帳面積どおりと考えられる。

飯塚第一中学校 (参考)