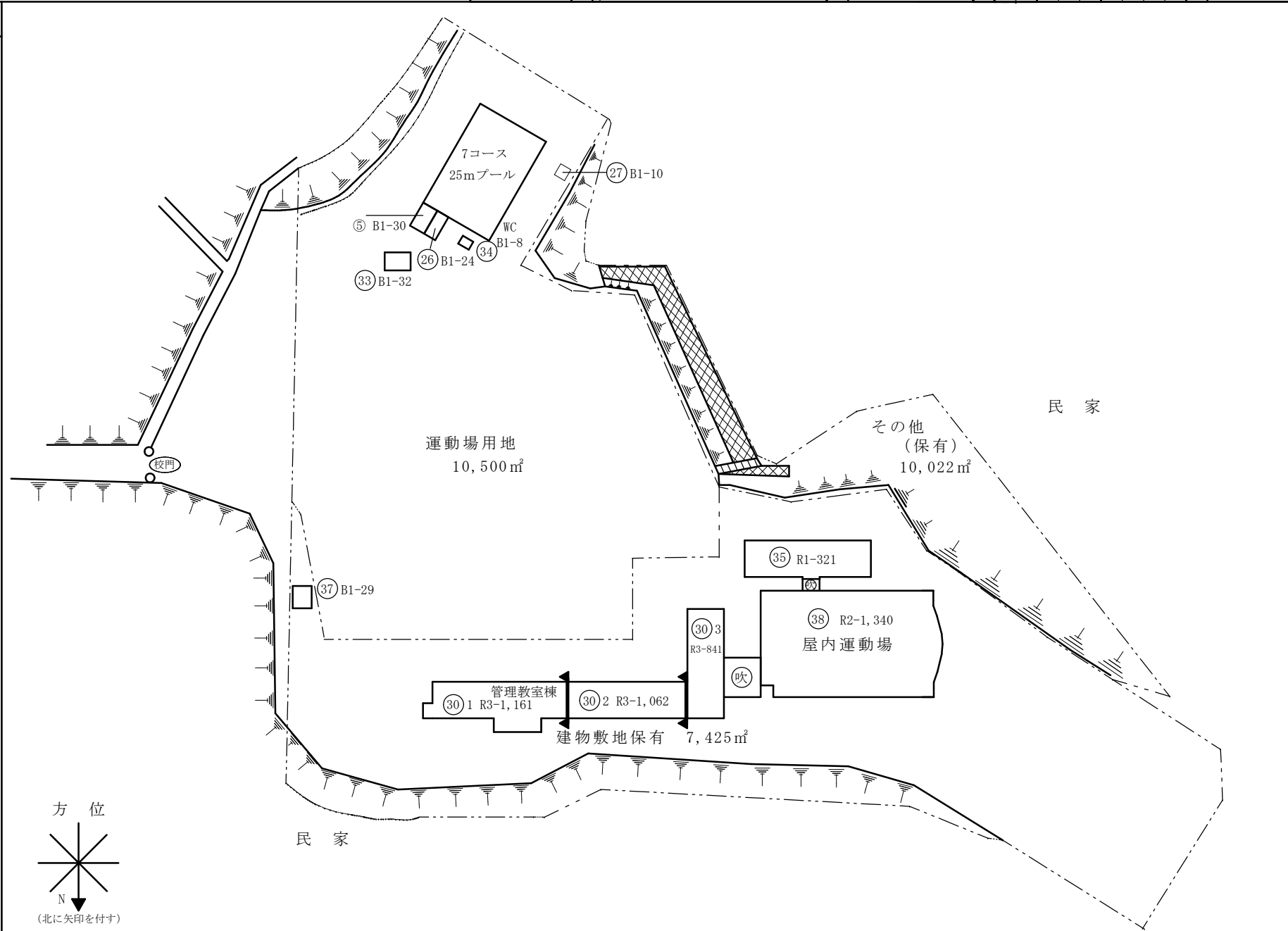
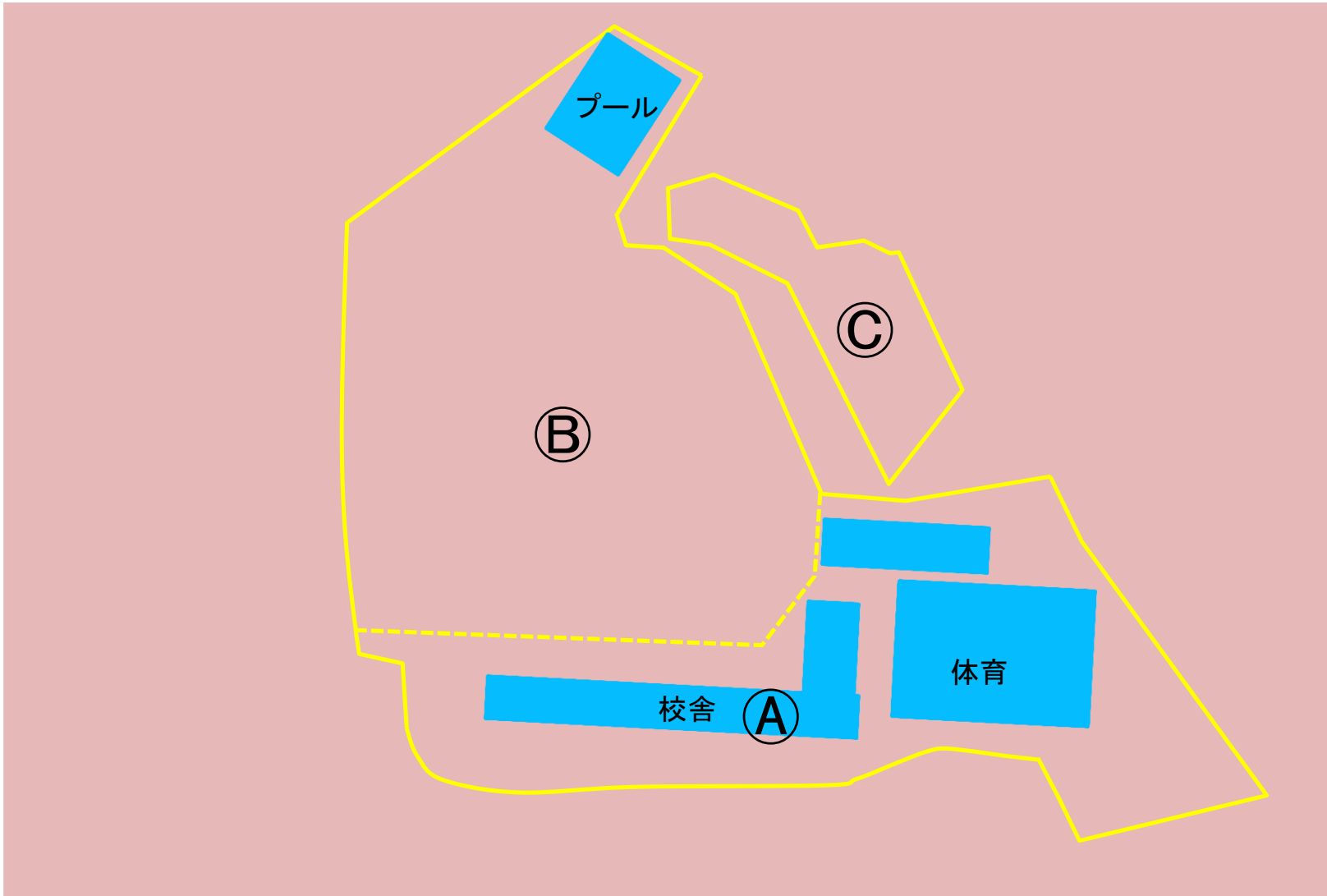


平成27年度

施設の配置図	縮尺	1/1400					学校名	金川中学校			調査番号	402064017			整理番号	1105
		0	10	20	30	40		50	m	(都道府県)		(市町村)	(学校)			

凡例
建 物
⊖ 未とりこわし建物
⊖ 危険建物
⊖ 借用建物
⊖ 一時使用建物
建物以外の工作物
⊖ 自転車置場
⊖ 倉庫
⊖ 吹き抜けの渡廊下
⊖ 温室
⊖ 相撲場
⊖ 簡易な小規模構造物





台帳面積	
建物敷	7,425 m ²
運動場敷	10,500 m ²
その他	10,022 m ²
計	27,947 m ²

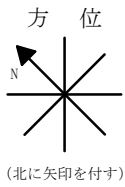
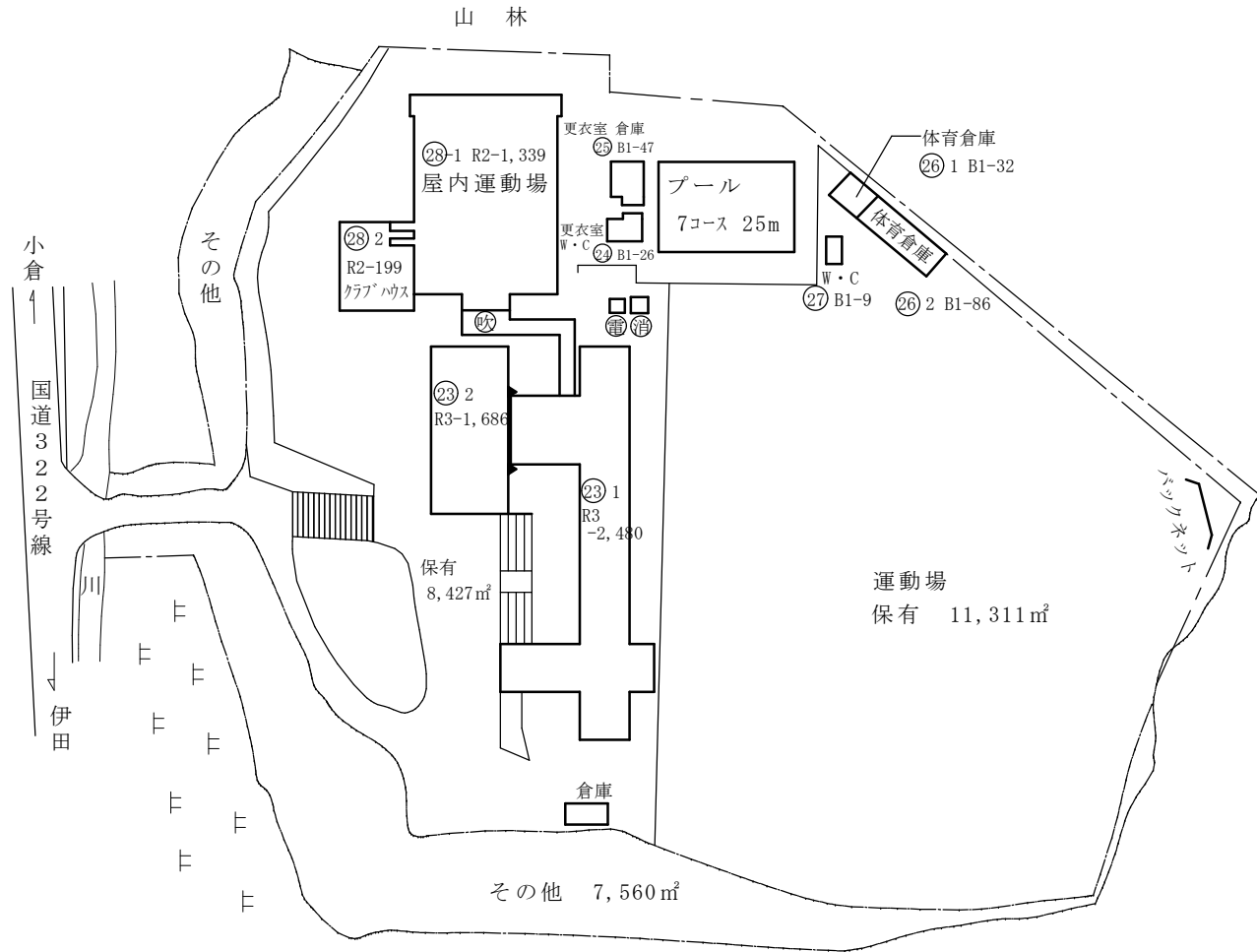
有効面積 (GIS測定値)	
① 建物敷	8,360 m ²
② 運動場敷	10,500 m ²
③ その他	1,500 m ²
計	20,360 m ²

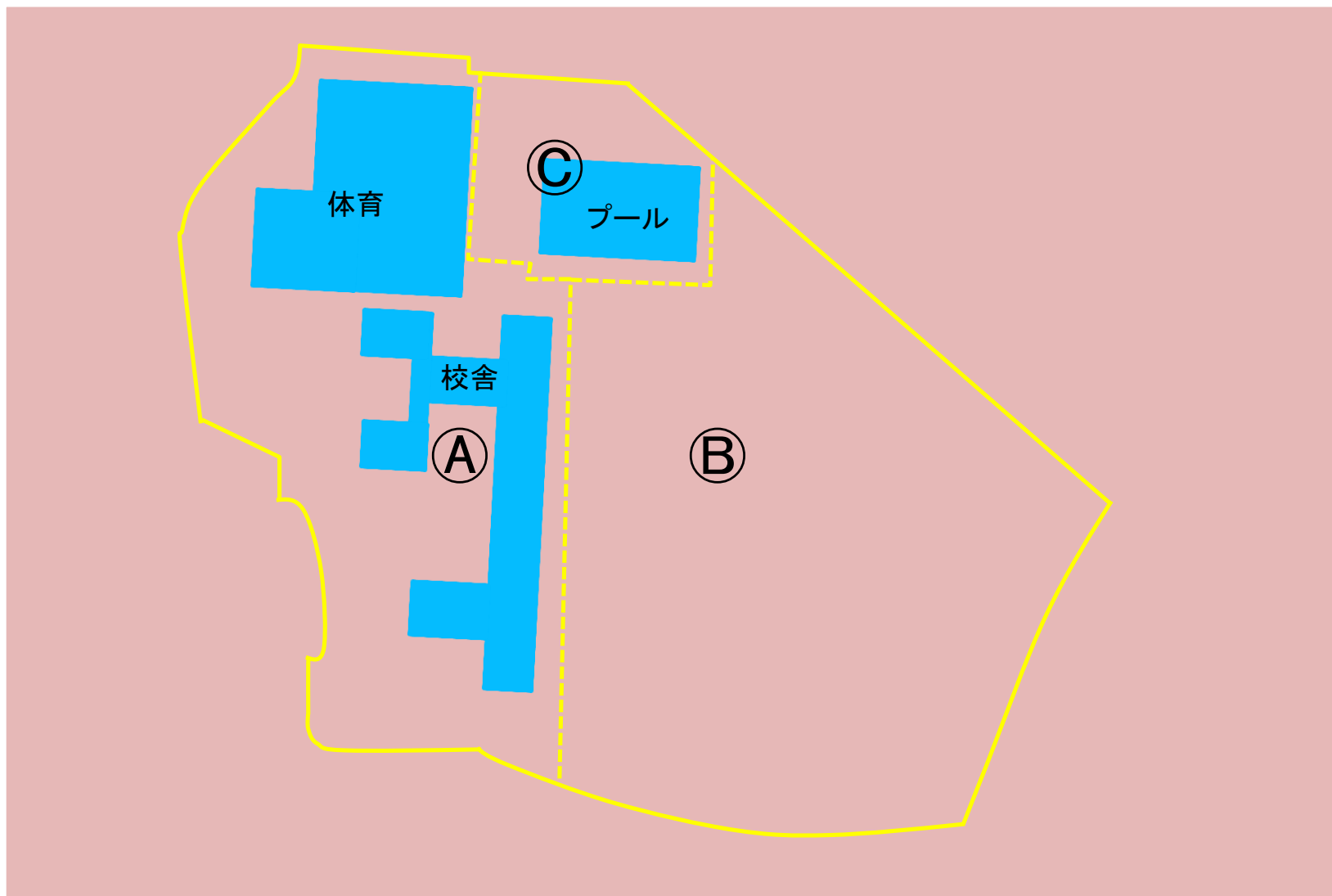
有効面積に関する特記事項

台帳上の形状と現地の形状に違いがみられる。台帳には、校舎周りの道路や土地③が記載されていない。プール敷は運動場面積に含まれている。

金川中学校

- 凡例
- 建 物
- ⊖ 未とりこわし建物
 - ⊕ 危険建物
 - ⊗ 借用建物
 - ⊘ 一時使用建物
- 建物以外の工作物
- ⊙ 自転車置場
 - ⊚ 倉庫
 - ⊛ 吹き抜けの渡廊下
 - ⊜ 温室
 - ⊝ 相撲場
 - ⊞ 簡易な小規模構造物





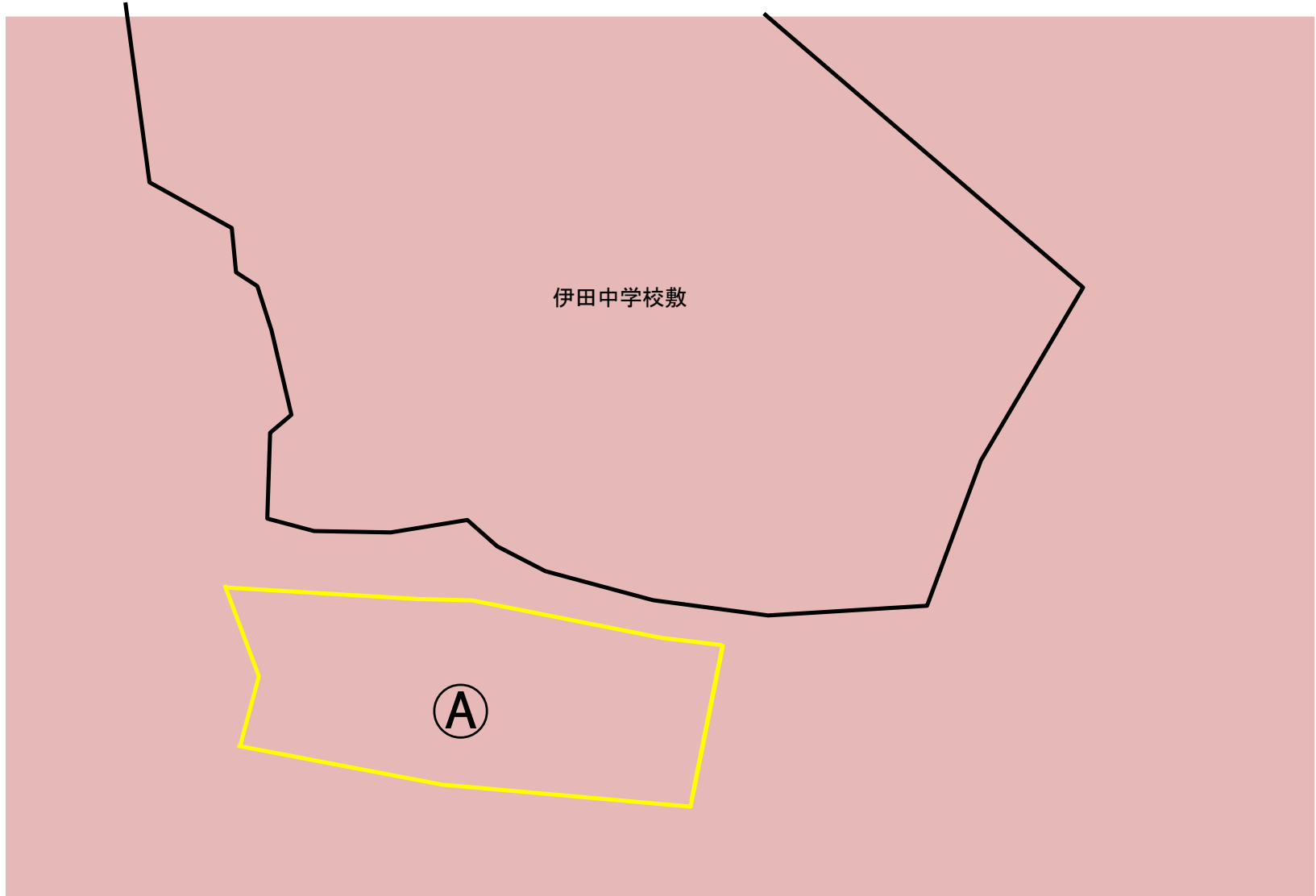
台帳面積	
建物敷	8,427 m ²
運動場敷	11,311 m ²
その他	7,560 m ²
計	27,298 m ²

有効面積 (GIS測定値)	
① 建物敷	8,427 m ²
② 運動場敷	11,311 m ²
③ その他	1,500 m ²
計	21,238 m ²

有効面積に関する特記事項

台帳上はプール敷が「その他」に分類されている。建物敷、運動場敷は、台帳面積どおり。

伊田中学校



台帳面積	
	- m ²
	- m ²
	- m ²
計	- m ²

有効面積 (GIS測定値)	
① 建物敷	3,400 m ²
	m ²
	m ²
計	3,400 m ²

有効面積に関する特記事項

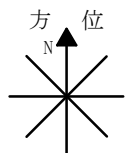
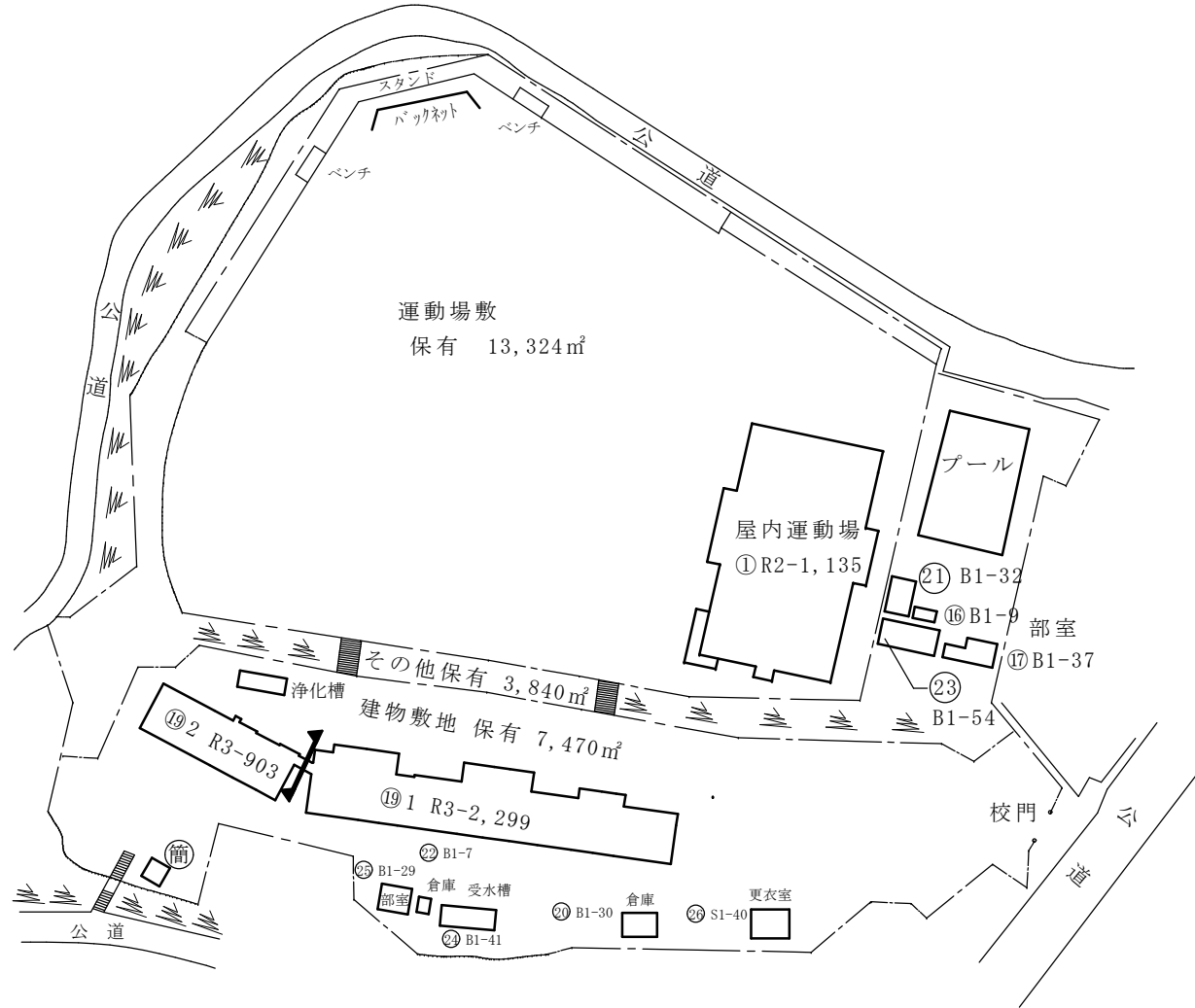
住宅部分の所有は市立病院。
 ①内は入居がない住宅部分。
 法面下（住宅の上部）は教育委員会の所管、道路は土木課の所管。

医師住宅（伊田中学校隣接地）

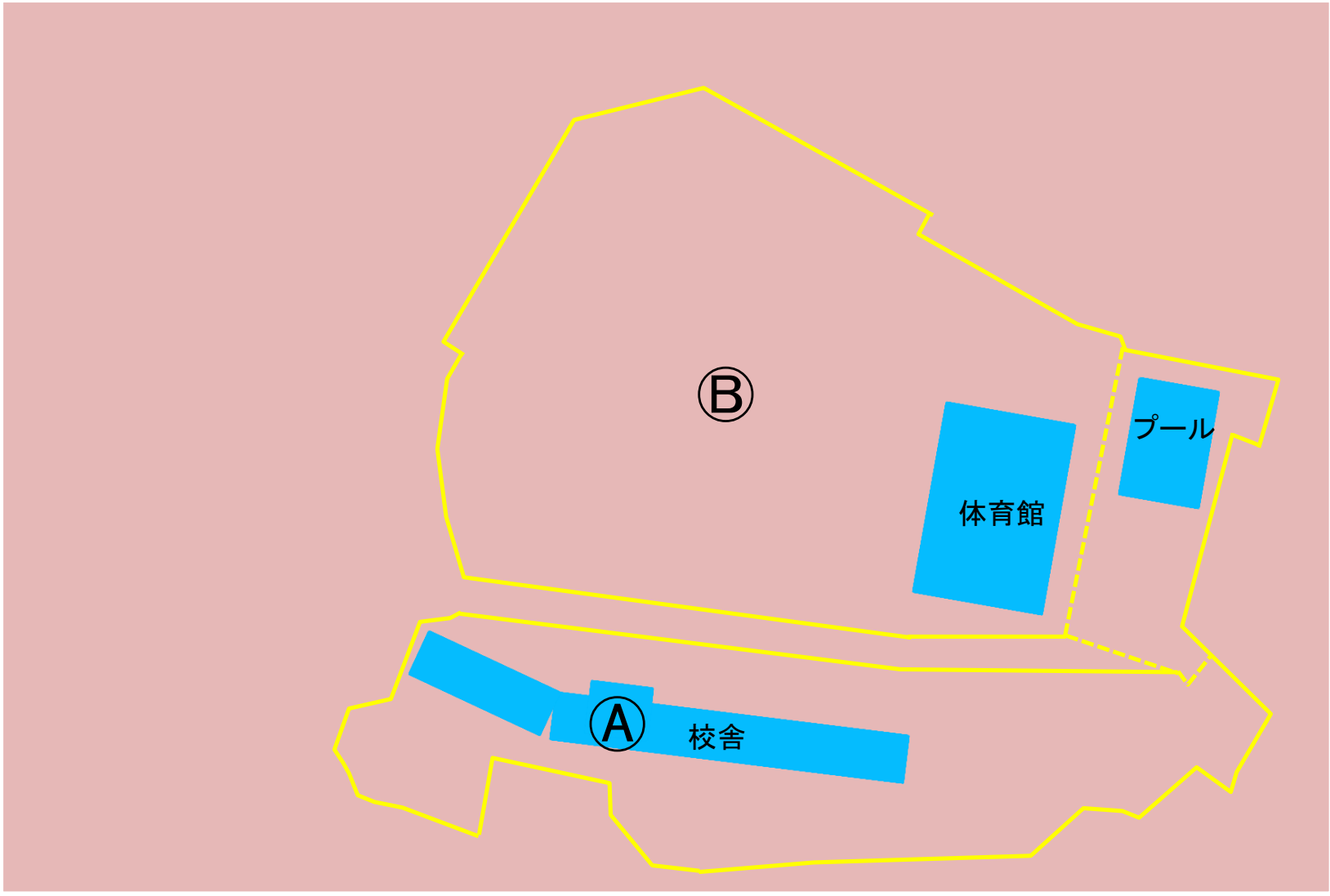
平成27年度

施設の配置図	縮尺	1/1400					学校名	中央中学校			調査番号	(都道府県)		(市町村)		(学校)		整理番号	1106
		0	10	20	30	40		50	m	4		0	2	0	6	4	0		

凡例	
建 物	
⊖	未とりこわし建物
⊖	危険建物
⊖	借用建物
⊖	一時使用建物
建物以外の工作物	
⊖	自転車置場
⊖	倉庫
⊖	吹き抜けの渡廊下
⊖	温室
⊖	相撲場
⊖	簡易な小規模構造物



(北に矢印を付す)



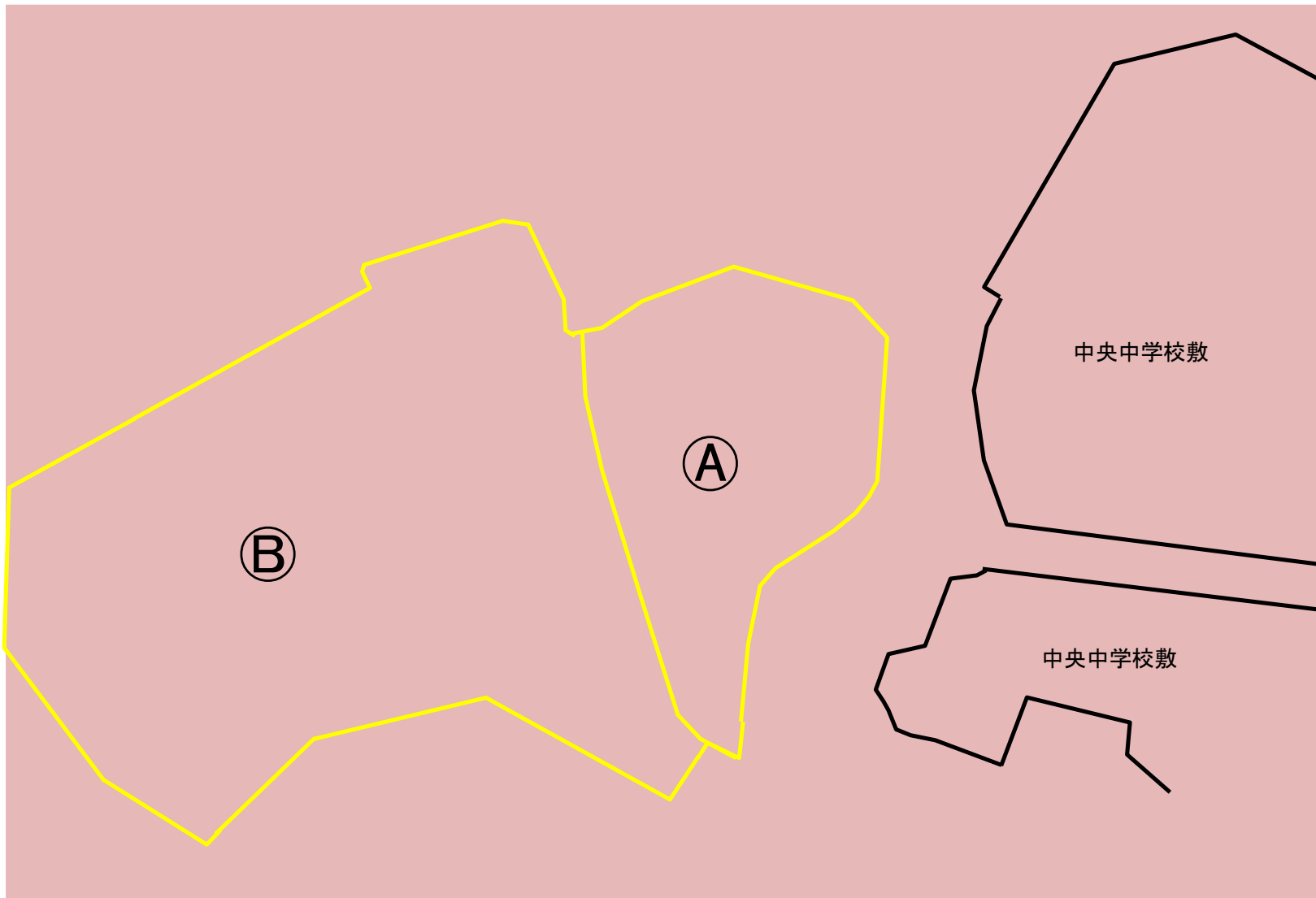
台帳面積	
建物敷	7,470 m ²
運動場敷	13,324 m ²
その他	3,840 m ²
計	24,634 m ²

有効面積 (GIS測定値)	
① 建物敷	7,470 m ²
② 運動場敷	13,324 m ²
③ その他	1,839 m ²
計	22,633 m ²

有効面積に関する特記事項

台帳上はプール敷が「その他」に分類されている。建物敷、運動場敷は、台帳面積どおり。体育館が運動場面積に含まれている。

中央中学校



台帳面積	
	- m ²
	- m ²
	- m ²
計	- m ²

有効面積 (GIS測定値)	
Ⓐ 右駐車場	4,200 m ²
Ⓑ 左駐車場	13,220 m ²
計	17,420 m ²

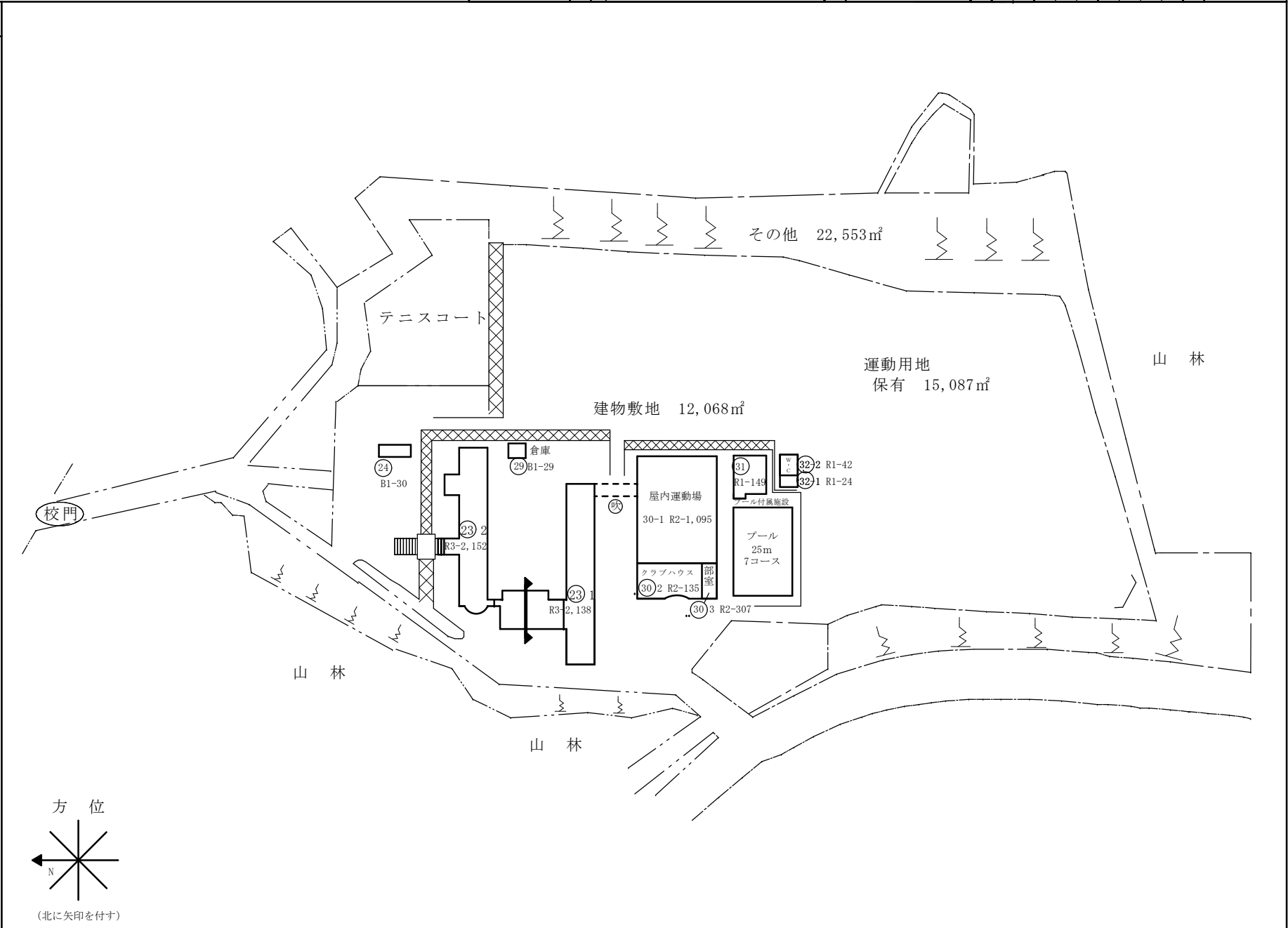
有効面積に関する特記事項

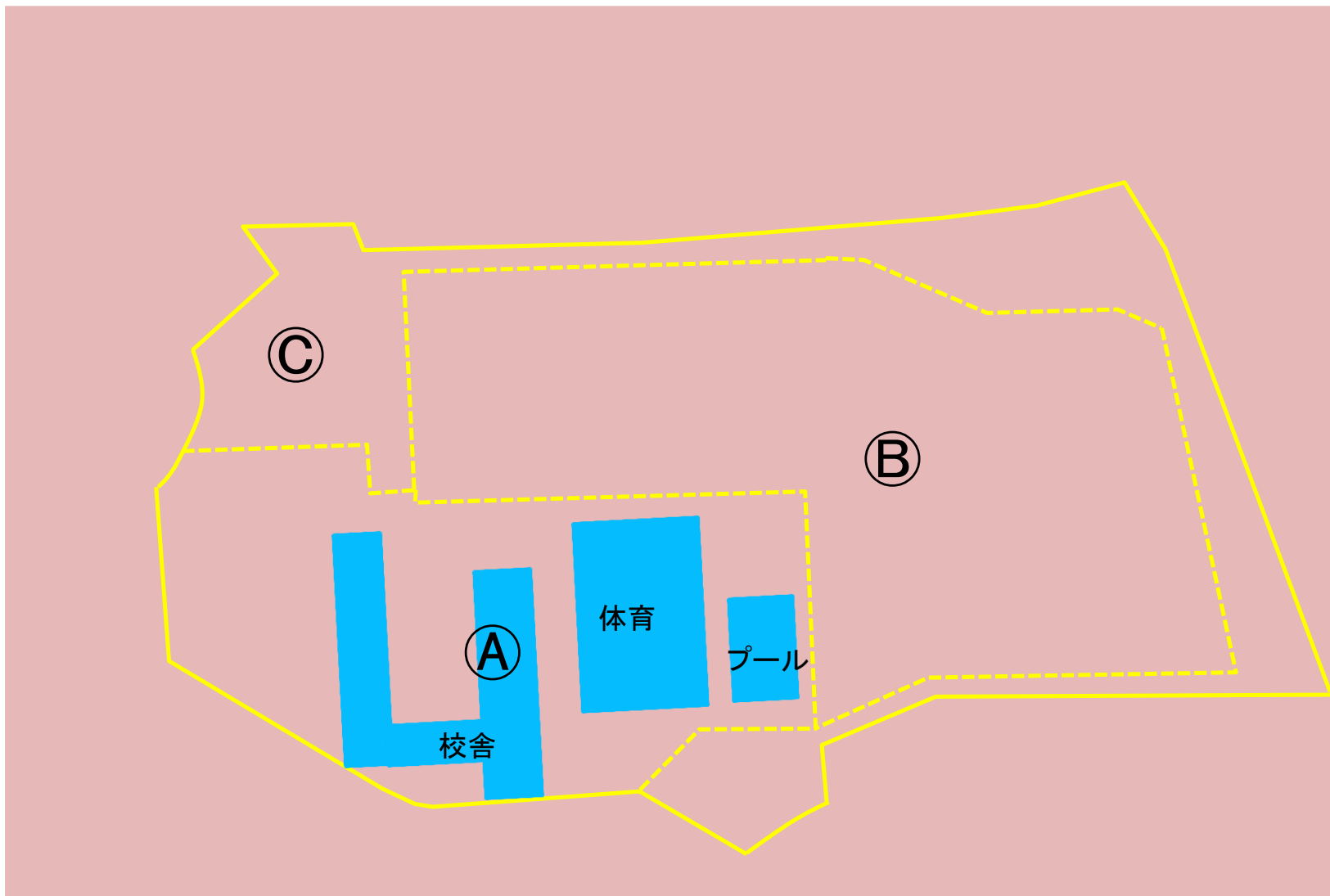
田川市役所駐車場 (中央中学校隣接地)

平成27年度

施設の配置図	縮尺	1/1800	0 50 m	学校名	鎮西中学校	調査番号	(都道府県)	(市町村)	(学校)	整理番号
						40	206	4015	1103	

凡例
建 物
⊖ 未とりこわし建物
⊖ 危険建物
⊖ 借用建物
⊖ 一時使用建物
建物以外の工作物
⊖ 自転車置場
⊖ 倉庫
⊖ 吹き抜けの渡廊下
⊖ 温室
⊖ 相撲場
⊖ 簡易な小規模構造物





台帳面積	
建物敷	12,068 m ²
運動場敷	15,087 m ²
その他	22,553 m ²
計	49,708 m ²

有効面積 (GIS測定値)	
① 建物敷	11,828 m ²
② 運動場敷	15,327 m ²
③ その他	8,244 m ²
計	35,399 m ²

有効面積に関する特記事項

台帳面積と有効面積で、建物敷と運動場敷の面積に相違があるが、2つの合計は同じ。体育館前駐車場、運動場の一部、テニスコートが「その他」に分類されている。

鎮西中学校